

INDIEN - 1854 Post der East India Comp.
 1858 - Kronkolonie und ab 1877 Kaiserreich
 in Personalunion mit dem Königreich GB.
 1947 - Dominion u. 26.1.50 Republik.





CALICUT.
JUN 22.

Mercantile Mission Bch
Mangalore, ebar.











Indische Vertragsstaaten (Convention States)
Die Marken der Vertragsstaaten waren in ganz Indien gültig,
sie konnten bis zum 1.1.1951 aufgebraucht werden

Chamba
1886-1950



Faridkot
1887-1901



Gwalior
1885-1950










Jind
1885-1950







Nabha
1885-1950





Patiala
1884-1950







Indische Vasallenstaaten/Feudalstaaten -
ihre Fürsten waren Vasallen im Kaiser-
reich Indien, die meisten haben nie die
ihnen zustehende Posthoheit ausgeübt.

Alwar (in Rajasthan)
1877-1902



Bamra (in Orissa)
1889-1895



Bhopal (in Malwa)
1876-1950 ab 1908
nur noch Dienstmarken







Bhor (in Maharashtra)
1879-1895



Bijawar (in Bundelkhand)
1935-1939



Bundi (in Rajastan)
1894-1948, dann Teil
von Rajastan



Stone -
no. 100



Bussahir (im Himalaja)
1895-1901



Charkhari (in Bundelkhand)
1894- 1950



Cochin (an der SW-Küste)
1892-1949, dann Union m.
Travancore

1.4.1892 Papier weiß
Bogen Wz

1896 Bogen Wz

1896 Wz Muschel

1897 - Papier: sehr dünn u. gelbl.
Wz kleiner Schimm, kaum erkennbar

1898 - Papier sehr dünn u. Gelblich
Wz kleiner Schimm, in allen Stellungen,
kaum erkennbar

1903 - Papier: dick u. weiß
Wz großer Schimm in allen
Stellungen

Kerben im Kreis um
die Ziffer





1/2 kopfstehend



1909



1911-13



1916-30 - gez. 13,9
hand-made paper



desgl. gez. 13,6
machine-made paper



desgl. Linienz. 13,8
machine-made paper

1922

1923/24

Abart: kleines i

1924

1925

1928

1929

1929-31

1932/33



1943



1944



1944 - neues (Bogen) wz
27 11

esgl. aber gez. 13:131/2

1944



desgl. aber Abstand
der Zeilen enger

44 - 48



46/47



1946 - 48

1948

1948 - 50

1949





Abart
119a/cy



04a aber Aufdr.
ellenförmig



Dhar (in Bundelkhand)
1897-1901



Duttia (in Bundelkhand)
1893-1921




Faridkot (im Pandschab)
1878-1887, dann Vertrags-
staat



Haidarabad (Deccan)
1869-1950



1905



1906 - 11

gez. 12,5



gez. 11, 5/12



gez. 11



gez. 13,5



1912
Neue Platten

gez. 12,5



gez. 11, 5/12



gez. 13,5



gez. 11



1915
Inschrift
geändert

gez. 11



gez. 13,5






1931 - 47





1937



1945



1947



1947 - 49



1948



1949



Idar (in Gudscharat)
1939-1950, nur Dienstm.



Indore (in Malwa)
1886-1950, ab 1908
nur noch Dienstmarken



Jaipur (in Rajastan)
1904-1949. dann Teil
von Rajastan





Jasdan (auf H-I. Kathiawar)
1942-48, dann Teil von Soruth



Jhalawar (in Rajastan)
1887-1900



Jind (im Pandschab)
1874-1885, dann ein
Vertragsstaat



Kaschmir (u.Dschammu)
1866-1894



Kishangarh (in Rajastan)
1899-1948, dann Teil v.
Rajasthan





Nandgaon (in Zentral-Indien)
1892-1895



Nawanagar (auf H-I.Kathiawar)
1877-1895

संस्थान
नवानगर
पोस्टस्टैम्प
दि० ३



संस्थान
नवानगर
पोस्टस्टैम्प
दि० १

संस्थान
नवानगर
पोस्टस्टैम्प
दि० १

Orcha (in Bundelkhand)
1897-1950



Rajasthan Union von Alwar, Bundi,
Jaipur, Jhalawar, Kishengar.
1948-1950



Steuermarke



Leage
?



Rajpipla
1880-1886



Sirmur (im Himalaja)
1879-1901



Soruth (auf H-I.Kathiawar)
1864-1950





Wadhwan (auf H-I. Kathiawar)
1888-1895



Tibet



Indien war vom 15.8.47 - 26.1.1950
 DOMINION (E II war Staatsoberhaupt),
 die Marken des Kaiserreiches waren
 weiterhin gültig, dann Republik.



15.8.1947 - Teilung Indiens
die islamischen Gebiete trennten
sich ab , nannten sich PAKISTAN
und waren bis 23.3.56 ein Dominion,
dann Republik.

Lokalausgaben







Bahawalpur 1.1.1945 - 1949, dann Marken von Pakistan



